

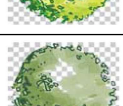
























PROPIETARIO	MINISTERIO DE EDUCACIÓN	CUADRO DE VEGETACIÓN				FECHA	PROY-30
		LÍNEA DE FÁBRICA	NÚMERO DE PISO		PARRÓQUIA		
			USO PRINCIPAL				
CLAVE CATASTRAL	170001210001000000						
ÁREA DE TERRENO							
PISO	NIVEL	TIPO DE PISO		IMAGEN	CANTIDAD		
		NOMBRE	DESCRIPCIÓN				
PLATAFORMA 1	NIV: 0.80 / 3480.00 msnm	LUPINO	ARBUSTO (0.50 M DE ALTURA)		24		
		CHOLAN	ARBOL (3.50 M DE ALTURA)		1		
		ACACIA	ARBOL (5.10 M DE ALTURA)		7		
		PINO	ARBOL (15.25 M DE ALTURA)		16		
PLATAFORMA 2	NIV: 0.80 / 3480.00 msnm	LUPINO	ARBUSTO (0.50 M DE ALTURA)		18		
		CHOLAN	ARBOL (3.50 M DE ALTURA)		5		
		ACACIA	ARBOL (5.10 M DE ALTURA)		5		
		LUPINO	ARBUSTO (0.50 M DE ALTURA)		11		
PLATAFORMA 3	NIV: 0.25 / 3403.05 msnm	CHOLAN	ARBOL (3.50 M DE ALTURA)		9		
		ACACIA	ARBOL (5.10 M DE ALTURA)				

PROPIETARIO CLAVE CATASTRAL AREA DE TERRENO	MINISTERIO DE EDUCACION 1702012.0200.100000	CUADRO DE VEGETACION			FECHA 6/06/20	PARRIQUERIA UNIDAD EDUCATIVA	CANTIDAD
		LINIA DE FABRICA	6309				
		NUMERO DE PISO	USO PRINCIPAL				
PISO	NIVEL	TIPO DE PISO			IMAGEN		
		NOMBRE	DESCRIPCION				
PLATAFORMA 4	NV + 0.35 / 3450.95 msnm	LUPINO	ARBUSTO (0.50 M DE ALTURA)			50	
		CHOLAN	ARBOL (3.50 M DE ALTURA)			5	
		ACACIA	ARBOL (5.10 M DE ALTURA)				
PLATAFORMA 5	NV + 1.10 / 3451.70 msnm	LUPINO	ARBUSTO (0.50 M DE ALTURA)			28	
		CHOLAN	ARBOL (3.50 M DE ALTURA)				
		ACACIA	ARBOL (5.10 M DE ALTURA)			4	
PLATAFORMA 6	NV + 2.60 / 3453.70 msnm	LUPINO	ARBUSTO (0.50 M DE ALTURA)			62	
		CHOLAN	ARBOL (3.50 M DE ALTURA)				
		ACACIA	ARBOL (5.10 M DE ALTURA)			7	

PROPIETARIO	MINISTERIO DE EDUCACION	CUADRO DE VEGETACION			FECHA	499-20
		LINEA DE FABRICA	6390	CANGARUA		
		NUMERO DE FREDO	PARRQUERIA			
CLAVE CATASTRAL	1702012103020100000	USO PRINCIPAL	IMAGEN	CANTIDAD	UNIDAD EDUCATIVA	
PISO	NIVEL	TIPO DE PISO		IMAGEN	CANTIDAD	
		NOMBRE	DESCRIPCION			
PLATAFORMA 7	Nv = 5.17 / 3453.77 msnm	LUPINO	ARBUSTO (0.50 M DE ALTURA)		35	
		CHOLAN	ARBOL (3.50 M DE ALTURA)		8	
		ACACIA	ARBOL (5.10 M DE ALTURA)		6	
PLATAFORMA 8	NV = 6.60 / 3457.20 msnm	LUPINO	ARBUSTO (0.50 M DE ALTURA)		23	
		CHOLAN	ARBOL (3.50 M DE ALTURA)		11	
		ACACIA	ARBOL (5.10 M DE ALTURA)			
TOTAL						885

MINISTERIO DE EDUCACIÓN



RESPONSABLES:

Edwin Cevallos

ARQ. EDWIN CEVALLOS
DIRECTOR DE PROYECTO
ECCOL CIA. LTDA.

ING. HERNAN ERAZO
ADMINISTRADOR DE CONTRATO
BIRF-8542-SBCC-CF-2018-027

Marco Cevallos

ARQ. MARCO CEVALLOS WATED
ARQUITECTO DISEÑADOR
ECCOL CIA. LTDA.

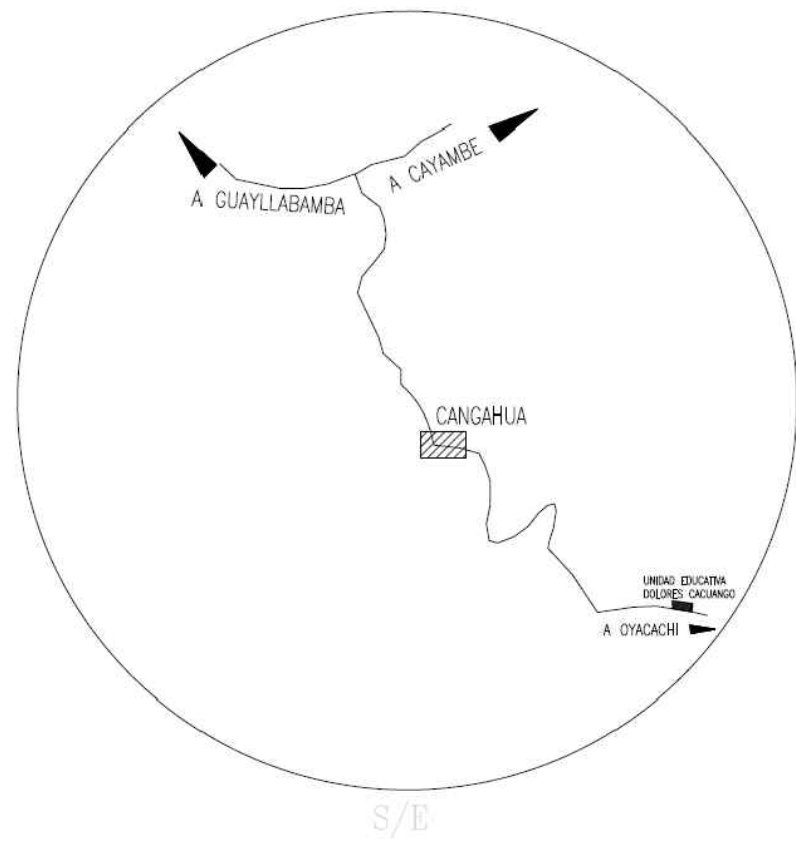
ARQ. MARIA FERNANDA PAREDES
ESPECIALISTA
MINISTERIO DE EDUCACION

PROYECTO:

BIRF-8542-SBCC-CF-2018-027

"CONSULTORIA DE INTERVENCIÓN EN LA INFRAESTRUCTURA
EXISTENTE Y PROPUESTA PARA LA REPOTENCIACIÓN DE LA
UNIDAD EDUCATIVA DOLORES CACUANGO, UBICADA EN EL CANTÓN
CAYAMBE, PROVINCIA DE PICHINCHA."

UBICACIÓN EN IMPLANTACIÓN:



UNIDAD EDUCATIVA:

UNIDAD EDUCATIVA DOLORES CACUANGO

CANTON:

CAYAMBE

PROVINCIA:

PICHINCHA

CONTIENE:

PLANO ARQUITECTONICO - PLANO DE PAISAJISMO

ESCALAS:

INDICADAS

FECHA:

ENERO -2020

LAMINA N°:

A009

SELLOS MUNICIPALES / APROBACIÓN:

IMPLANTACION PAISAJISMO

ESC

1:600

A009

NUMERO

ARQUITECTURA

ECCOL-2019