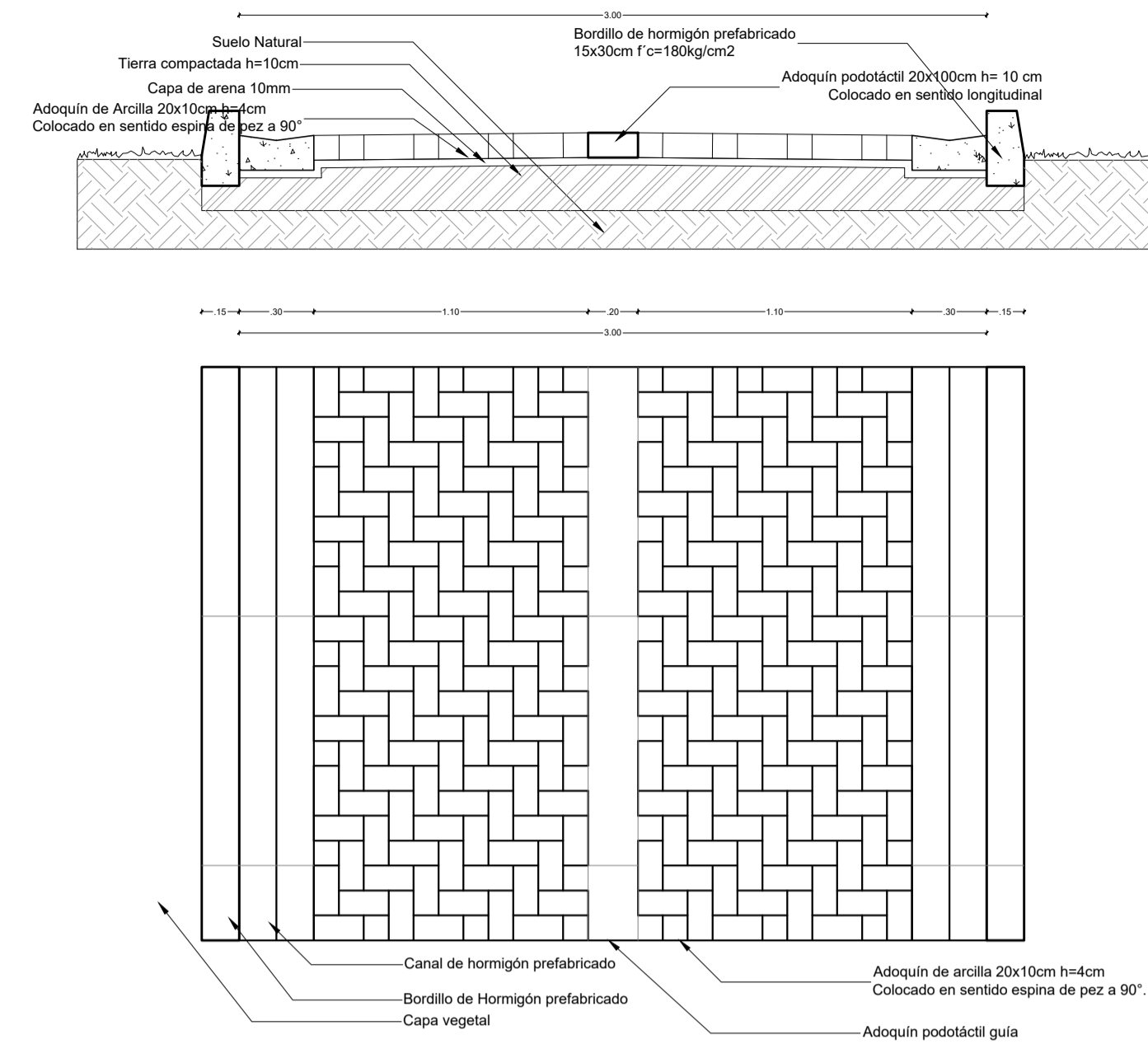
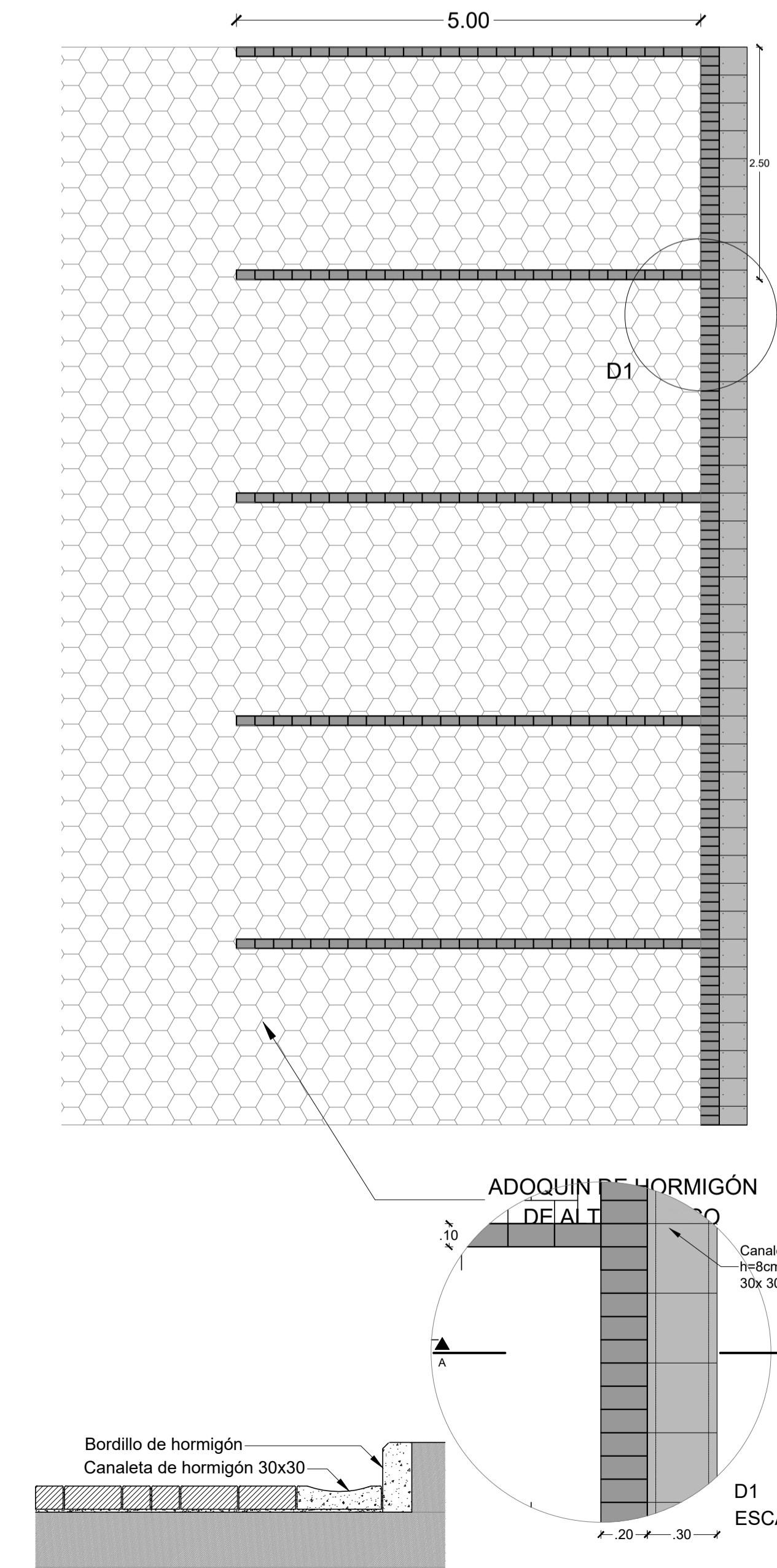


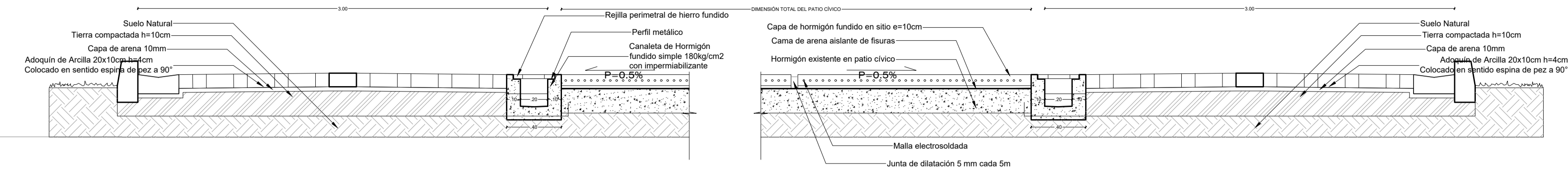
D-EX-02 CAMINERÍA DE ADOQUÍN PEATONAL  
ESCALA: 1:50m



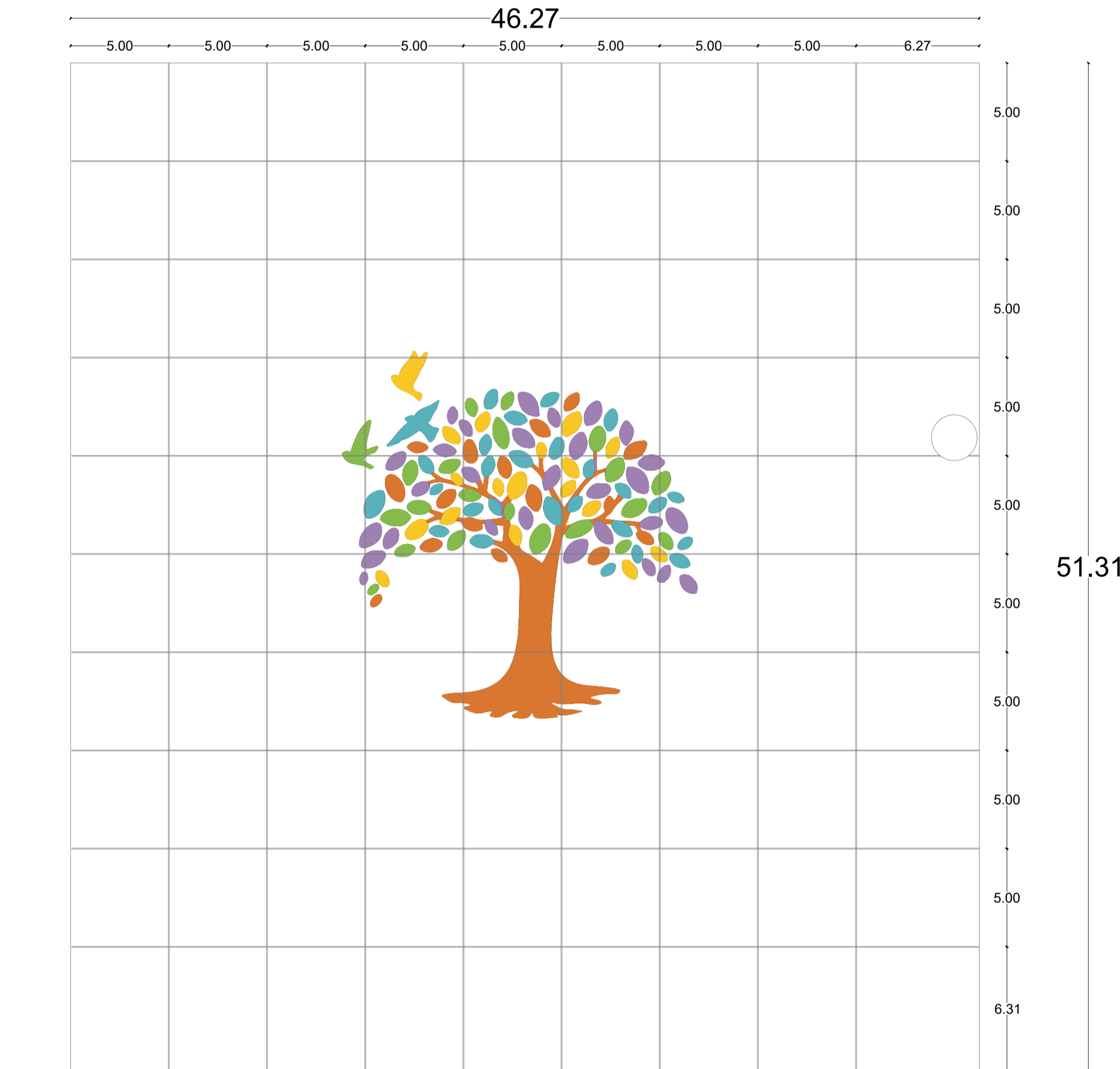
D-EX-03 ADOQUÍN EN PARQUEADEROS  
ESCALA: 1:25m



D-EX-04 PATIO CÍVICO  
ESCALA: 1:50m



D-EX-04 PATIO CIVICO DETALLE DE JUNTAS  
ESCALA: 1:200m



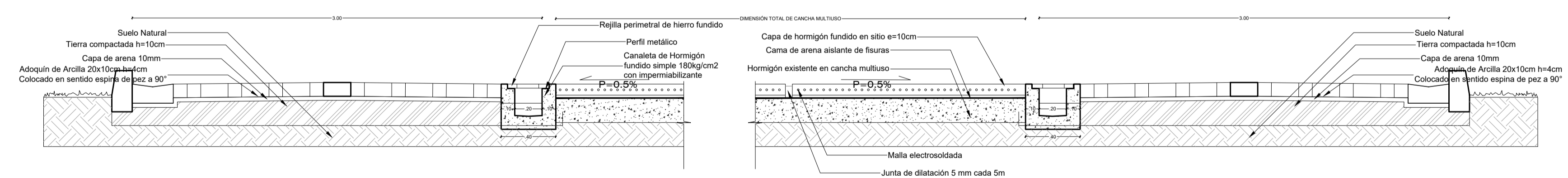
NOTA:

LAS PENDIENTES EN CANCHAS Y PATIO CÍVICO DEBERÁN RESPETARSE DE ACUERDO A LAS IMPLANTACIONES Y ESPECIFICACIONES INDICADAS EN LOS PLANOS HIDROSANITARIOS.


REVISAR PLANOS DE INGENIERÍAS PARA MAYOR INFORMACIÓN ACERCA DE LOS PROCESOS CONSTRUCTIVOS.

EL CONCRETO DEL PATIO CÍVICO ACTUAL SE CONSERVARÁ SEGÚN LO ESPECIFICADO, SIN EMBARGO, ESTO PUEDE CAMBIAR EN OBRA DEJANDO A CRITERIO DEL CONSTRUCTOR.


D-EX-05 CANCHA MULTIUSO  
ESCALA: 1:50m



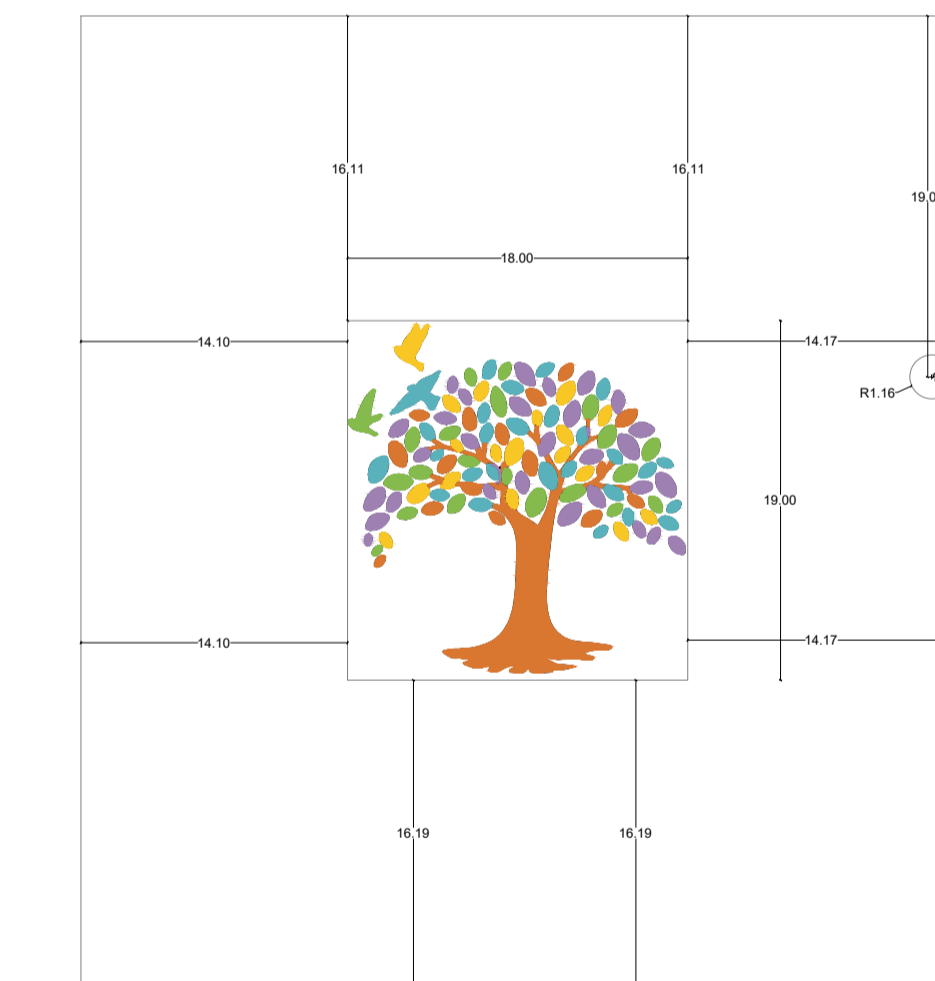
D-EX-04 CANCHA DE FULBITO  
ESCALA: 1:50m



UBICACIÓN DE PATIO CÍVICO ACTUAL VS NUEVO  
ESCALA: 1:400m



UBICACIÓN DE LOGO PAÍS Y  
JARDINERA PARA VEGETACIÓN EXISTENTE  
ESCALA: 1:400m



RESPONSABLES:

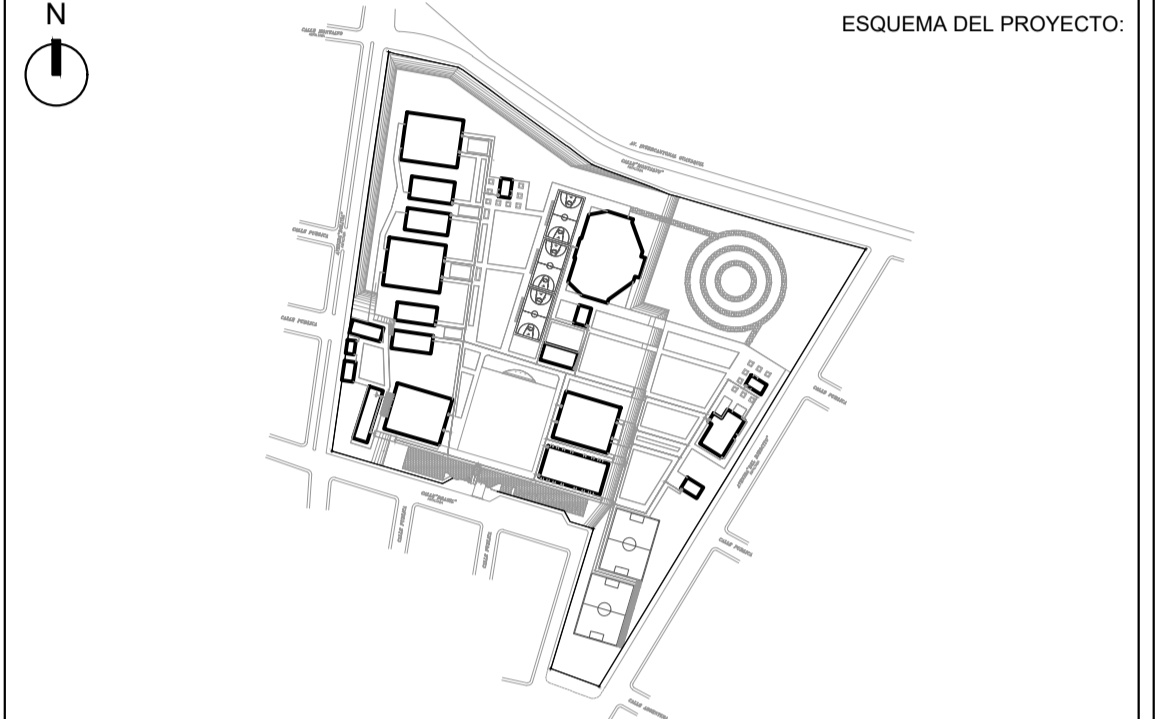
ARQ. NELSON CAMPOS V.  
DIRECTOR DE PROYECTO  
TECNICAS CBB S.A.

ING. HERNAN ERAZO  
ADMINISTRADOR DE CONTRATO  
#BIRF-8542-SBCC-CF-2018-030

ARQ. MARCELO BARROS  
ARQUITECTO DISEÑADOR  
TECNICAS CBB S.A.

ARQ. MAURICIO NIETO  
ESPECIALISTA ARQUITECTÓNICO  
MINEDUC

ESQUEMA DEL PROYECTO:



PROYECTO:

BIRF-8542-SBCC-CF-2018-030

CONSULTORÍA "INTERVENCIÓN EN LA INFRAESTRUCTURA EXISTENTE Y PROPUESTA PARA LA REPOTENCIACIÓN DE LA UNIDAD EDUCATIVA NICOLÁS INFANTE DÍAZ, UBICADA EN EL CANTÓN QUEVEDO PROVINCIA DE LOS RÍOS Y UNIDAD EDUCATIVA QUEVEDO UBICADA EN EL CANTÓN QUEVEDO PROVINCIA DE LOS RÍOS."

UNIDAD EDUCATIVA:

UNIDAD EDUCATIVA NICOLAS INFANTE DIAZ

CANTÓN:

QUEVEDO

PROVINCIA:

## LOS RÍOS

CONTIENE:

FASE IV PROYECTO ARQUITECTÓNICO  
DETALLES EXTERIORES  
CAMINOS PEATONALES  
PARQUEADEROS  
PATIO CIVICO  
CANCHAS DEPORTIVAS

ESCALA:

INDICADAS

FECHA:

2019	AR-31
------	-------

SELLOS MUNICIPALES: